



Hansi & Max
Wüsten Bulli T2 G



Fred & Max
Land Cruiser J7

Reisezeit

Frühsommer 2011

Fahrzeuge

LandCruiser J7

Wüsten Bulli T2 G



Anreise durch Europa

Mittwoch - Samstag

Anfahrt

Ca. 2.600 km Brand–Malaga in 3 Tagesetappen

Route über französische und spanische Landstraßen nach Empfehlung der Truckerkollegen vom Chris.

Samstag, Kids

Nürnberg-Malaga mit Air Berlin

Flug Samstag früh um 7:10 mit Air Berlin ab Nürnberg mit Kinderbegleitung

Ankunft in Malaga um 12:45

Übergabe der Kinder durch Kinderbegleitung an Hansi und Fred

140 km Malaga - Algeciras

Übernachtung am Meer bei Gibraltar

Camping Tore de la Pena, Tarifa (GPS C_TorrePena)

<http://www.campingtp.com>



Sonntag, Fähre Algeciras – Ceuta

Überfahrt Sonntag früh morgens

Ca. 150 EUR für 1 Fahrzeug + Passagiere

Mehrere Fährgesellschaften fahren mehrmals am Tag

Tickets am Hafen in der Halle mit den vielen Ticket

Countern kaufen



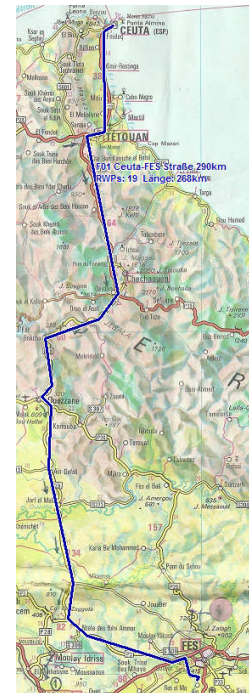
Über den hohen Atlas nach Süden

Sonntag, Ceuta – Fes

GPS F01, Ceuta-FES Straße, 290km

Übernachtung in FES

Camping Diamant Vert, Camp aufschlagen, abends in die Medina, Mittelalterliche Gerbereien anschauen



Montag

Durch das Atlas Gebirge bis zum Dades Tal

GPS F02, Fes-El Ksiba-Imilchil, 330km

GPS F10, Imilchil-Agoudal-Daded, 140km



Anfahrt im Westen über Beni Mellal und Imilchil

Über den Hohen Atlas

Übernachtung im Atlas Gebirge bei Imilchil oder im Dades Tal

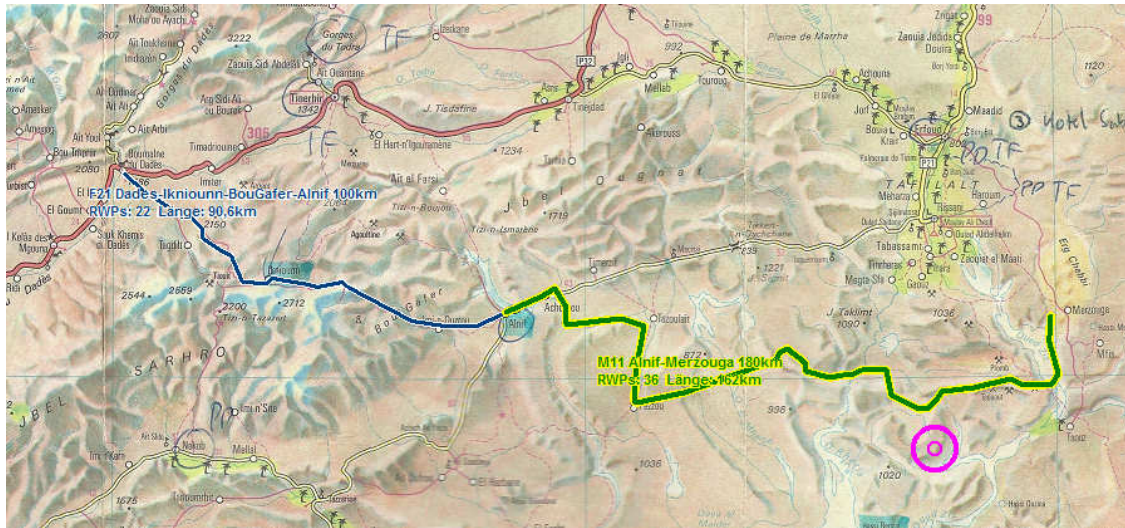


Dienstag, Nekob Passage - Erg Chebbi

GPS F21, Dades, Ikniounn, Bou Gafer, Alnif, 90km

GPS M11, Alnif, Merzouga, Erg Chebbi, 180km

Alnif-Merzouga Offroad, alternativ Straße



Mittwoch, Erg Chebbi

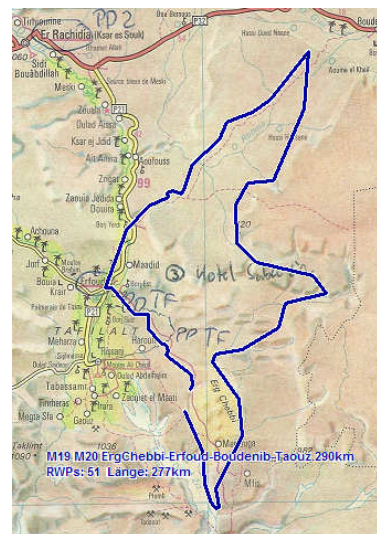
Grösste Sanddünen Marokkos (150m hoch)

Umfahrung des Erg Chebbi

GPS M19 M20

ErgChebbi-Erfoud-Boudenib-Taouz, 290km

Abkürzen im Norden möglich, ABK1 oder ABK2



Auberge Dunes d'Or



Übernachtung im Erg Chebbi

Dunes d'Or oben auf dem Dach oder in der Auberge du Sud.

<http://aubergedunesdor.com>, GPS N 31 12 096, W 04 01 642

Auberge du Sud



Alternative Übernachtungsmöglichkeit im Norden des Erg Chebbi mit Zimmer bei Bedarf. Größere Anlage mit der Möglichkeit etwas ab vom Schuß in Berberzelten zu übernachten.

<http://www.aubergedusud.com/fr/hotel-merzouga>, 31°12'37.18"N, 4° 1'23.06"W

Donnerstag, Erg Chebbi – Lac Maider

GPS M21 (Teil 1), Merzouga-Hassi Remilia-Zagora Draa, ca. 130km



Wolfgang Poiger (Jan 2011): Die Tour geht zwar nah an der algerischen Grenze entlang, aber es ist alles sehr ruhig und wir haben uns keine Minute unsicher gefühlt. Einzig das sandige Qued Rheris direkt nach er Remlia war nicht ganz einfach zu befahren. Am Ortsausgang auf einen schwer zu sehenden Zaun aufpassen!

Auberge Marabout – Lac Maider

Direkt nach der Überquerung des Lac Maider. Die beiden Brüder geben sich sehr grosse Mühe bei der Bewirtung Ihrer leider wenigen Gäste. (Lac Maider =Zeitsee..im Moment aber wohl trocken). Wenn du von Tafraout kommst (das einzige Dorf in der Gegend) querst du den Lac Maider und kommst direkt auf die Auberge zu.

GPS Auberge Marabout, N 30 38 428, W 04 45 040



Freitag, durch das Jbel Sarhro ins Draa Tal

GPS M21 (Teil 2), Merzouga-Hassi Remilia-Zagora Draa, Ca. 100 km

GPS F20, Mhamid-DraaTal-Agdz, 180km

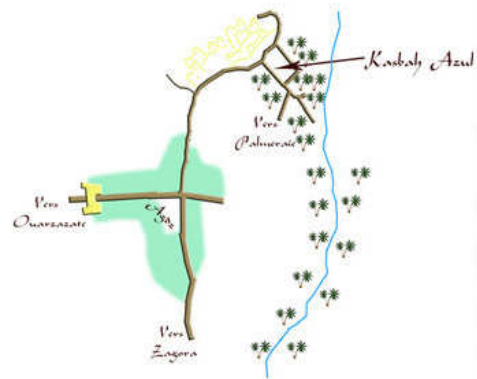


Durch das Draa Tal nach Agdz

Möglicher Abstecher: Ausflug zu den Mhamid Dünen



Freitag, Agdz - Kasbah Azul



Bett, Duschen, Waschen, Gut Essen ☺

Das relative neue Riad "Kasbah Azul" liegt ein wenig außerhalb des noch sehr authentischen Ortes Agdz, inmitten der Palmerie. Das Riad hat 8 Zimmer und wird von einer Französin und ihrem marokkanischen Mann betrieben. Traumlage inmitten der Palmerie. Eventuell Verlängerung um eine Nacht.

GPS C_KasbahAzul, N 30° 42,902580', W 6° 26,648520'

<http://www.kasbah-azul.com/de-home.html>

Sa/So Draa Tal – Dades

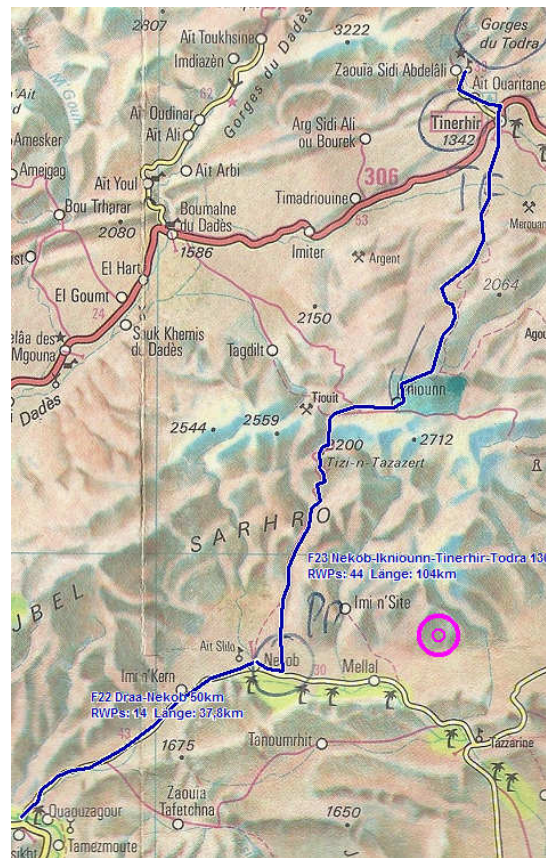
GPS F22

Draa-Nekob, 50km

GPS F23

Nekob-Ikniounn-Tinerhir-Todra, 130km

Über den Tizi-n-Tafilalt durch das Jbel Sarhro in Richtung Tinerhir

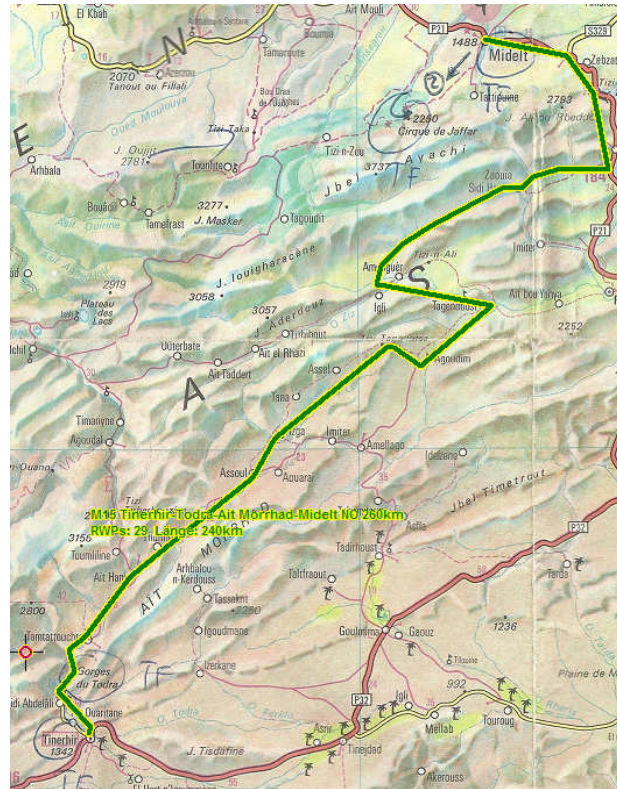


Rückreise über das Atlasgebirge

So/Mo Todra-Midelt

GPS M15, Tinerhir-Todra-Ait
Morrhad-Midelt, 260km

Durch die Todra nach Nordosten bis
Midelt



Mo/Di, Midelt-Tanger

GPS F04, Midelt-Tanger Straße, 440km

Letzte Übernachtung Option 1 Chefchaouen

Camping Azilan, <http://www.campingchefchaouen.com>

GPS C_19

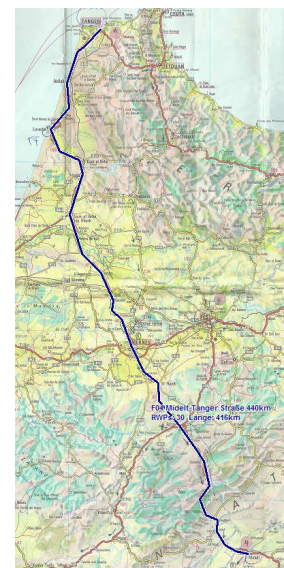
Wenn Zeit übrig ist

Abstecher an die Küste zwischen Tetouan und Al-Hoceima

Letzte Übernachtung Option 2 Asilah, an der Küste

3 Campingplätze, einer 4,5km nördlich, Sandstrand

Siehe Reiseführer



Fähre und Rückreise in Europa

Mittwoch, Fähre Tanger–Genua

GPS E2, Fähre-Tanger-Genua ,1720km

Abfahrt um 23:00 Uhr

Ankunft in Genua am Samstag, ganz früh am morgen um 3:00 Uhr

Außenkabine mit Fenster

Samstag

Straße Genua – Brand

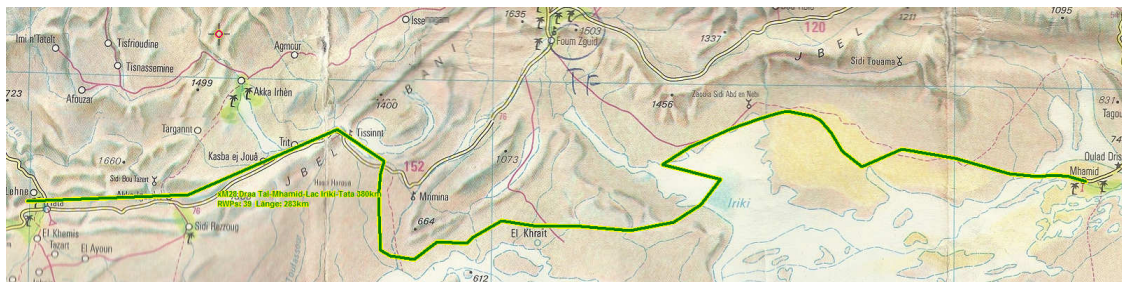
GPS E3 Genua-Home 800km

Rückreise entweder durch die Schweiz mit einem Stop oder über mit einer Übernachtung am Gardasee. Ankunft am Sonntag abend in Brand.

Alternativrouten

Im Süden entlang der algerischen Grenze

GPS M28, Draa Tal-Mhamid-Lac Iriki-Tata, 380km



Geht durch Dünen und kleine Gebirge ganz im Süden

Über den Salzsee Lac Iriki, sehr steinig

Wahrscheinlich keine weitere Tankmöglichkeit

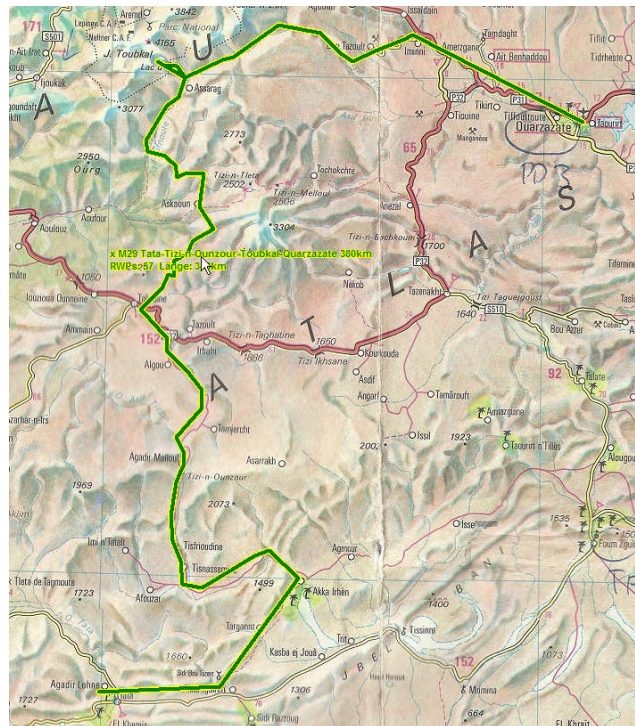
Übernachtungsmöglichkeit Camping Tata Titi. „The by all accounts lovely Camping Tata Titi, run by a Dutch couple, is about 8km outside the town, on the road towards Tagmoute and Igherm.“



Toubkal, Quarzazate

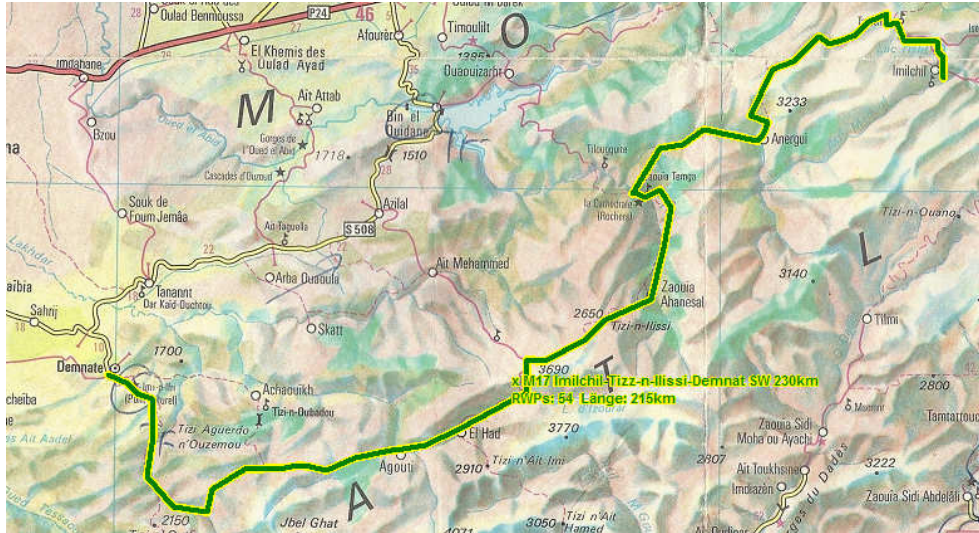
GPS M29, Tata-Tizi-n-Ounzour-Toubkal-Quarzazate, 380km

Piste durch die Berge nach Norden am Jbel Toubkal vorbei ins Draa Tal



Hoher Atlas nach Westen, Imilchil-Demnate nach Westen

GPS M17, Imilchil-Tizz-n-Ilissi-Demnate SW, 230km



Durch hohe Berge über den Tizi-n-Ilissi und durch eine Schlucht

Führt nach Südwesten nach Demnate

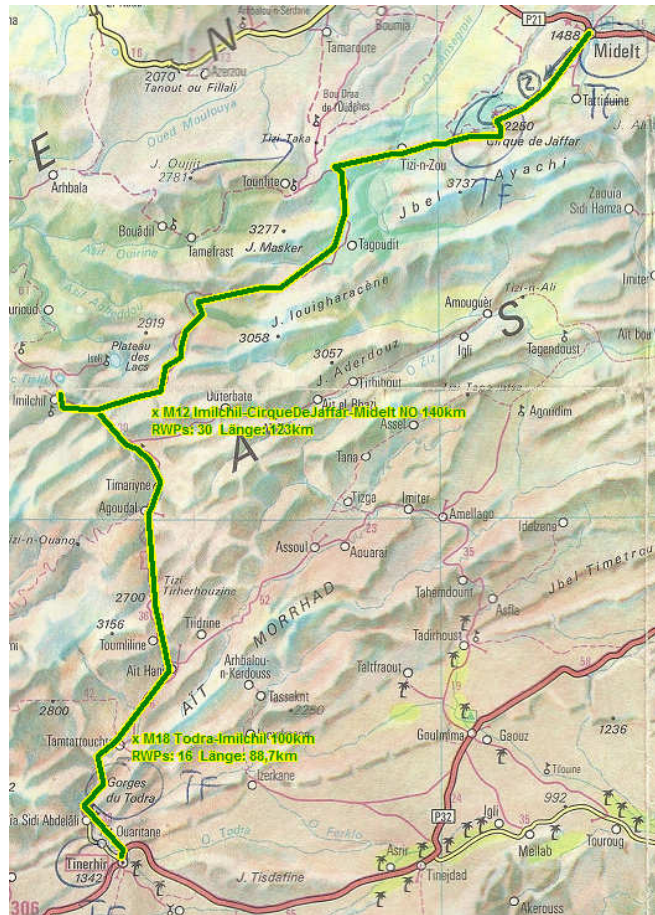


Hoher Atlas nach Nordosten, Todra - Imilchil - Midelt

Durch die Todra über Imilchil nach Midelt

GPS M18, Todra-Imilchil, 100km

GPS M12, Imilchil-CirqueDeJaffar-Midelt NO, 140km



Atlas Umfahrung auf der Straße, Tinerhir-Midelt

GPS F03, Tinerhir-ErRachidia-Midelt, 260km

Links

Forum, <http://www.wuestenschiff.de>

Marokko, <http://www.forum.marokko.net>

Aktuelle Tour Infos, <http://mx88.de/brand-afrika>